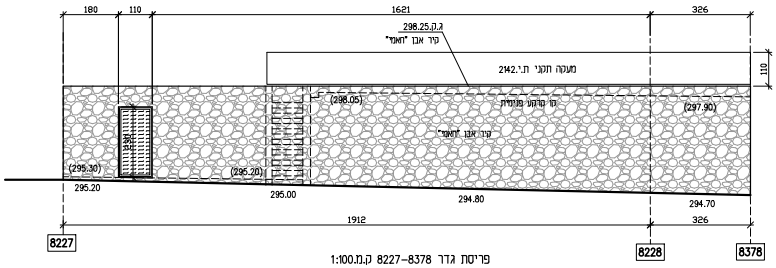
180
110
1621
326
298.25.ג.ק
קיר אבן "חאמי"
מעקה תקני ת.י.2142
110
(298.05)
קו קרקע פנימית
(297.90)
קיר אבן "חאמי"
(295.30)
(295.20)
295.20
295.00
294.80
294.70
1912
326
8227
8228
8378

פריסת גדר 8227-8378 ק.מ.1:100

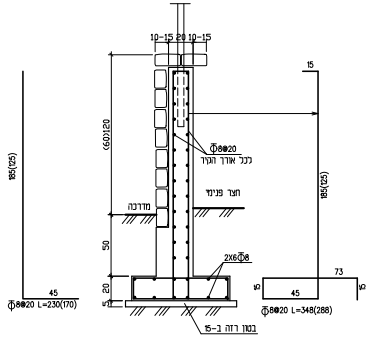
10-15 20 10-15
(60)120
Φ8@20
לכל אורך הקיר
חצר פנימי
מדרכה
50
20
5
2X6Φ8
185(125)
15
73
45
Φ8@20 L=230(170)
Φ8@20 L=348(288)
בטון רזה ב-15

פרט טיפוסי קיר בטון קידמי

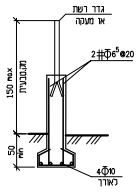
גדר רשת
או מעקה
150 max
מ.טבעית
2#Φ6@20
50
4Φ10
לאורך

פרט קיר גדר עם שכן

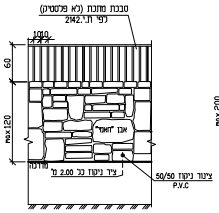
סבכת מתכת (לא פלסטיק)
לפי ת.י.2142
10 10
60
max120
אבן "חאמי"
מדרכה
ציר ניקוז כל 2.00 מ'
צינור ניקוז 50/50
P.V.C

פרט סבכה הקדמית
ק.מ. 1:50

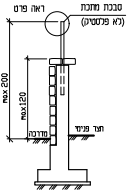
ראה פרט
סבכת מתכת
(לא פלסטיק)
max 200
max120
מדרכה
חצר פנימי

פרט קיר גדר לרחוב
ק.מ. 1:50

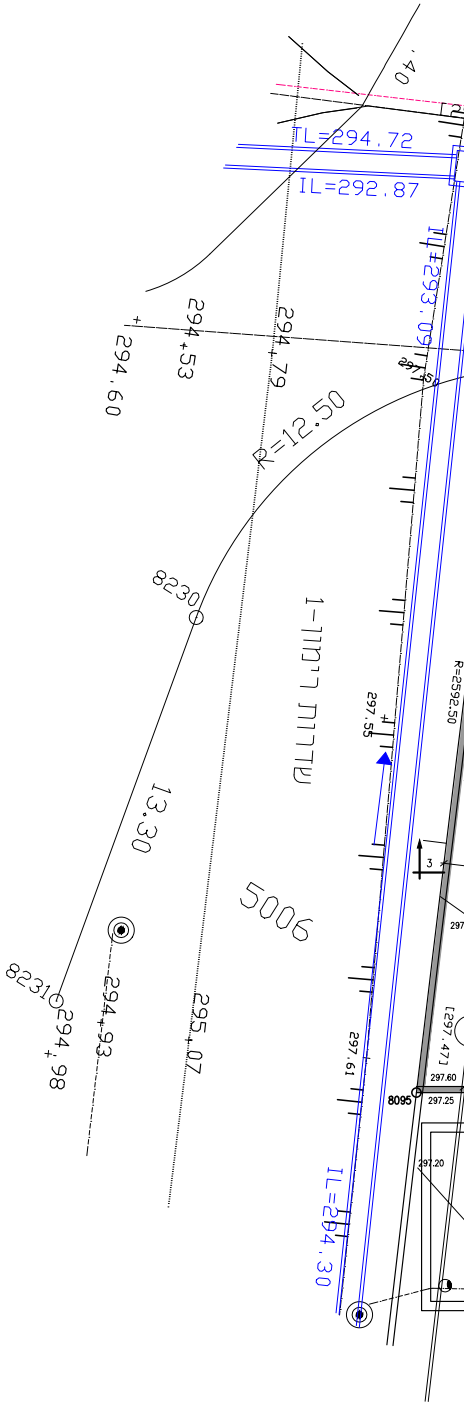
IL=294.72
IL=292.87
IL=293.09
294.53
294.79
294.60
R=12.50
8230
13.30
5006
8231
294.98
294.93
295.07
297.55
R=2592.50
3
297.61
[297.47]
297.60
8095
297.25
297.20
IL=294.30

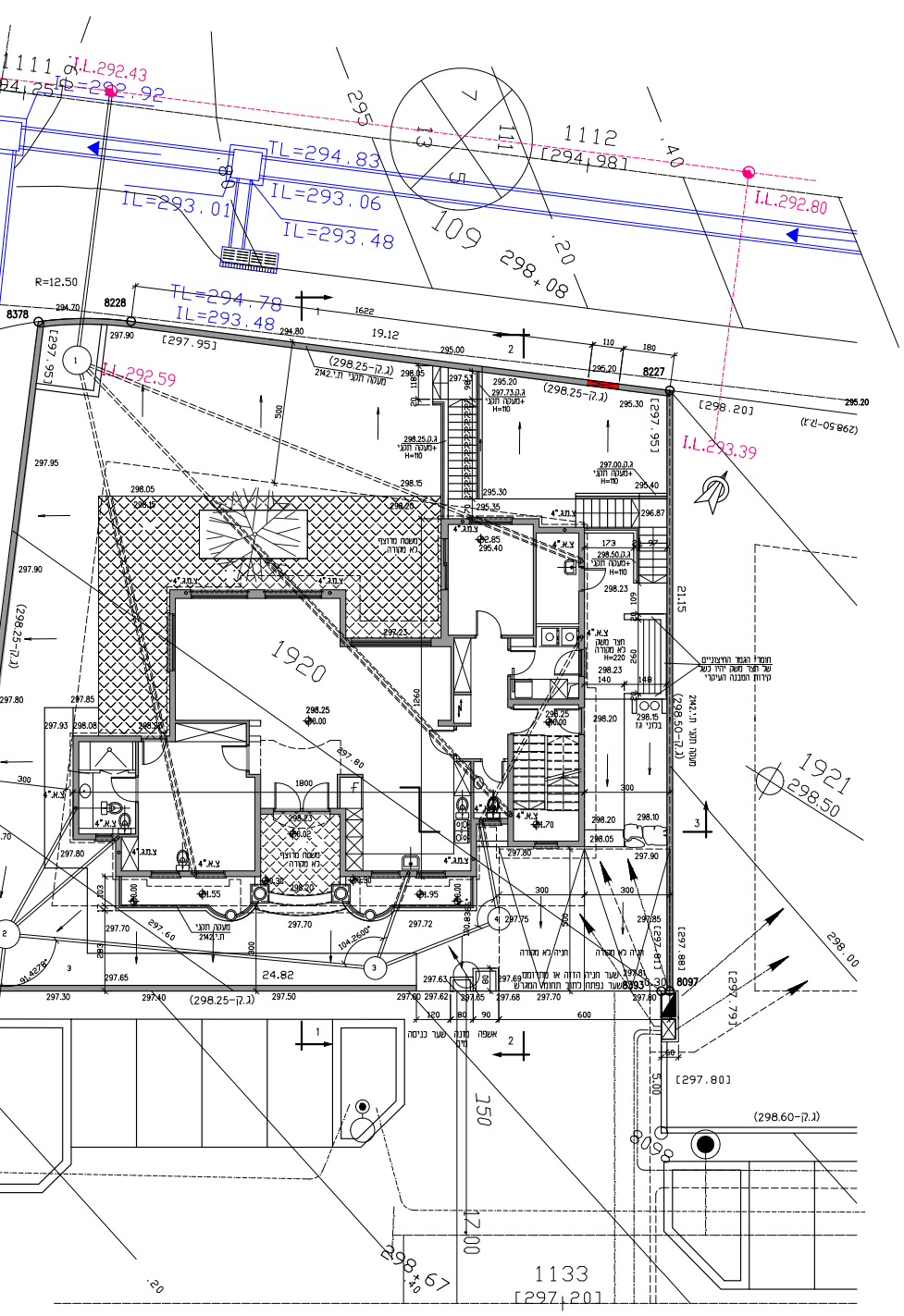
1920
1921
298.50
109
298.08
1112
[294.98]
1133
[297.20]
TL=294.83
IL=293.06
IL=293.48
IL=293.01
TL=294.78
IL=293.48
I.L.292.43
IL=292.92
I.L.292.80
I.L.292.59
I.L.293.39
R=12.50
8378
8228
8227
8097
8393
19.12
21.15
24.82
(298.25-ג.ק)
(298.60-ג.ק)
[297.95]
[298.20]
[297.88]
[297.79]
[297.80]
5.00
17.00
150
משטח מרוצף לא מקורה
חניה לא מקורה
אשפה
שער כניסה
שער חניה
מעקה תקני

5169/09-11955920 מספר סידורי :

מפה טופוגרפית

מחוז : הדרום
נפה : באר שבע
מקום : להבים
גוש : 100463
חלקה : 51
מגרש : 1920
שטח : 0.522 ד
הוכן עבור : חב.מבני תעשיה בע"מ
קנה מידה : 1 : 250

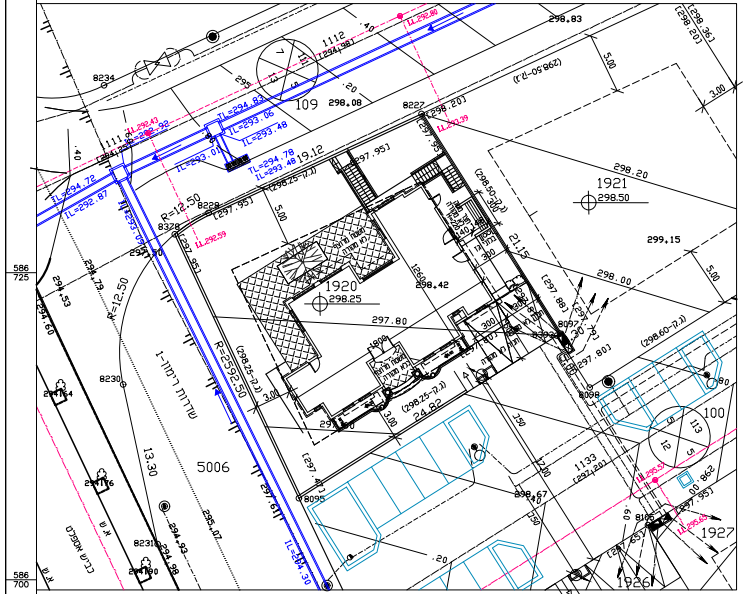
1920
298.25
1921
298.50
109
298.08
100
1927
1926
5006
שדרות רימון-1
כביש אספלט
R=12.50
R=2592.50
21.15
24.82
13.30
8222
8228
8230
8231
8234
8378
8097
8105
8095

מקרא:
- קו בניין
- ג.ר. מתוכנן - חניה
- פילר אשפה
- כניסה למגרש
- קיר משותף
- גובה מתוכנן- [300.77]
- גובה קיים- 294.60
- גובה קיר מתוכנן- (293.00-ג.ק.)
- קו גובה מתוכנן- 293.00
- מספר חלקה לפי גוש רשם- 49
- מספר מגרש לפי ת.ב.ע.- 1945

א 0.00= 300.00

מקרא למערכת ניקוז:
- קו ניקוז עם שוחות ניקוז-
- קולטן-

מקרא למערכת מים וביוב:
- קו מים מתוכנן-
- חיבור מים למגרש-
- פילר מים
- קו ביוב מתוכנן-

מקרא למערכת חשמל ותקשורת:
- עמוד תאורה
- עמוד תאורה
- קו תאורה
- קו טליב תת קרקעי
- צינור כניסת טליב למגרש
- שוחת טליב
- פילר מונים חיח
- פילר זמא
- קו חיח תת קרקעי
- צינור כניסת חיח למגרש
- קו טליב קיים
- שוחת טליב קיימת

מקרא למערכת בזק :
- קו בזק תת קרקעי ראשי
- צינור כניסת בזק למגרש
- שוחות בזק
- פילר בזק
- ערוגות ברחוב משולב

תרשים סביבה בקנה מידה 1 : 2500

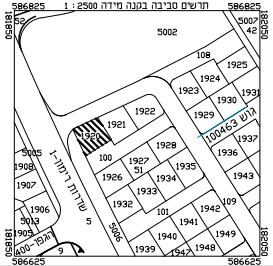
586825
586825
586625
586625
181850
182050
5002
5007
42
52
108
1925
1924
1923
1930
1931
1929
1922
1921
1920
1928
1937
1936
1943
100
1927
51
1926
1935
1934
1933
1932
101
1942
109
1941
1940
1949
1939
1947
1948
1908
1907
1906
1905
5005
5013
5006
5
גוש 100463
שדרות רימון-1
הגפן-400

הערות
1. המפה הוכנה לצורך הוצאת היתר בניה על בסיס מדידה מתאריך 17.2.2009
2. הפלנימטריה נמדדה בעזרת דיסטומת וקשורה לרשת ישראל החדשה בעזרת נקודות 010M.1866W.1884W.1405Q
3. הגבהים הם מוחלטים ומבוססים על גובה BM.3212=329.90
4. הגבולות ושטח המגרש הם בהתאם לת.ב.ע. 6/101/02/16 השטח אינו סופי.יתכנו שינויים בזמן הרישום.
5. על הדייר לוודא מיקום סופי של המערכות המתוכננות לפני ההגשה.
6. הגומחות ללא קנים.
7. קירות משותפים אחוריים המסומנים בצבע צהוב יבוצעו על ידי הפרויקט.יתר הקירות יבוצעו על ידי המשתכן.

		מודד
	שלום	מודד
אסתי	אסתי	שרטט
	ראול	ביקר
מספר עבודה : 11955920		

ראול מרקוביץ' מודד מוסמך מ.ר. 441
המקום : רחובות 76534 רחוב יהודה הלוי 34
טל : 08-9350649 ,08-9350648 פקס: 08-9416842

תאריך גמר הכנת התכנית : 22.06.2009
....
מודד מוסמך

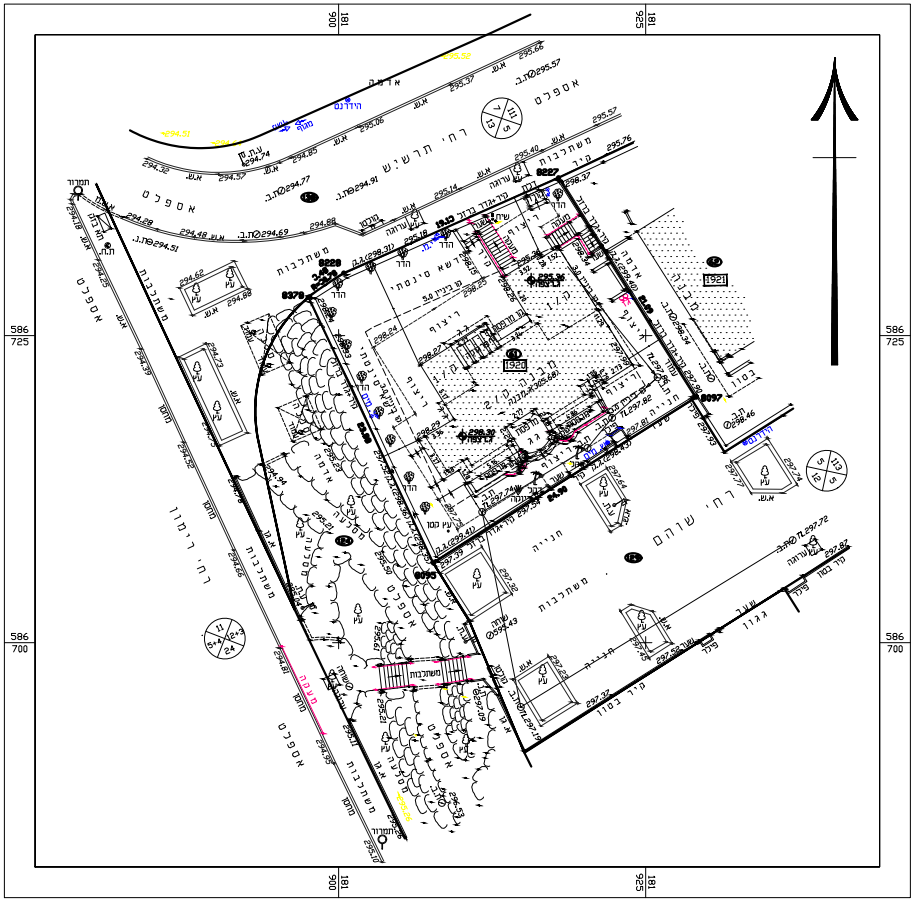
181
900
181
925
586
725
586
700
רח' תרשיש
רח' שוהם
רח' רימון
אספלט
משתלבות
חנייה
הידרנט
1920
1921
8095
8097
8227
8228
8378
גדר
מעקה
ערוגה
עץ

מקרא :

גבול גוש ומספר	גוש 38000
גבול חלקה ומספר	18
גבול מגרש ומספר	107A
אבן שפה	א.ש.
אבן ספה מונמכת	א.ש.מ.
אבן גן	א. גן
קיר בטון ואבן	ק.ב. ק.א.
גדר רשת	ג ד ר
מעקה	מ ע ק ה
גדר חיה	. . . . .
שיח	
עצים	הדרים ע
מבנה ומספר קומות	ק / 1
גובה קיר	ג.ק.(259.99)
גובה רצפת מבנה	247.28 ג.ר.
תא ביוב	ת.ב.
תא ניקוז	ת.נ.
תא לא ידוע	שוחה
תא מים	תא מים
יציאת מים	י. מ.
שעון מים	ש. מ.
תא חשמל	ת.ח.
עמוד תאורה	ע.ת.
עמוד חשמל	ע.ח.מ.ג. ע.ח.
פנס	פנס
עמוד	עמוד ע
תמרור	
שלט	
עמוד טלפון	ע.ט.
רמזור	

מפה להיתר בניה

ישוב : להבים
כתובת : שוהם 12
הוכן עבור : יוסי אליהו
מספר סידורי : RB1582

גוש	חלקה	בשלמות	שטח רשום(מ"ר)	תכנית מפורטת	מגרש	שטח מגרש(מ"ר)
100463	61	קן	543	6/101/02/16	1920	536

הערות

1. לא נמדדה תשתית תת קרקעית
2. תוקף המפה לשישה חודשים
3. קווי הבנין אינם סופיים. על המתכנן לוודא קווי בנין מול הועדה.

נתוני רשת וגבולות

1. המדידה בוצעה ברשת : ישראל 2005/12
2. נקודות הבקרה שעליהן מבוססת המדידה הן : GPS (RTK 2005)
3. גבולות החלקה ושטח נלקחו מגוש רשום : 100463
4. מספר המגרש על-פי תכנית מפורטת מס' : 6/101/02/16

רשימת קואורדינטות

X	Y	מס' נקודה
586706.63	181907.89	8095
586720.03	181929.15	8097
586737.92	181917.87	8227
586729.87	181900.53	8228
586728.12	181897.78	8378

תרשים סביבה קנה מידה : 1:2500

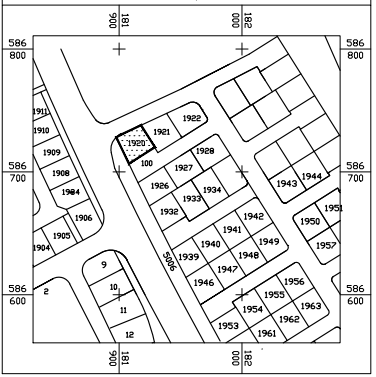
181
900
182
000
586
800
586
700
586
600
1920
1921
1922
1928
1927
1926
1934
1933
1932
1942
1941
1940
1939
1949
1948
1947
1946
1943
1944
1950
1951
1957
1956
1955
1954
1953
1963
1962
1961
1911
1910
1909
1908
1904
1906
1905
1904
100
9
10
11
12
2
5006

הצהרת המודד

אני מאשר כי מפה זו הוכנה ונערכה בקנה מידה 1:250 והיא העתק נכון של המפה הטופוגרפית
על סמך מדידה שהסתיימה ביום : 03.02.2020
בהסתמך על בקרת איכות שביצעתי למפה זו אני מאשר את כל הפרטים ומאפייניהם שצוינו
במפה, מדויקים לפי האמור :דרגת דיוק אופקי היא : 3 דרגת דיוק אנכי היא : 3
המפה הוכנה לפי תקנות המדידות (מדידות ומיפוי), התשע"ו-2016. תאריך גמר התכנית : 04.02.2020

בובליק דיאנה — שם המודד ומענו
1110 — מספר רשיון
חתימה

נגב מדידות

שירותי מדידה ומיפוי טופוגרפי

ש.י. עגנון 6\36 באר-שבע 84750 פלאפון: 0548237686 פקס: 08-6441170

e-mail: negev_medidot@walla.co.il

---

(3) אנו מצהירים, כל אחד לגבי תחום פעולתו, שיש לנו את הכישורים המקצועיים לערוך בקשה זו וכי בדקנו את המסמכים הנוגעים לבקשה, לרבות כל תכנית המתייחסת לבקשה. וידוע לנו כי אם הצהרה זו אינה נכונה, הרי היא תחשב כמסירת ידיעה שהיא כוזבת או מטעה בפרט חשוב, כמשמעותה בסעיף 214 לחוק והננו צפויים לעונשים הקבועים לפי כל דין.

אני אולבסקי אינקה (עורך הבקשה הראשי) אחראי/ת לכך שהבקשה על נספחיה נערכה לפי מיטב הידיעה המקצועית ובהתאם לכל חיקוק החל על הבנין או העבודה המוצעת, שכל הנתונים שנמסרו על ידי בבקשה זו נכונים ושהתכנון המוצע תואם את כל התכניות, פרט לסטיות שפורטו לעיל.

תאריך _______________

שמות עורכי הבקשה	חתימות עורכי הבקשה	מס' רשיון
1. אולבסקי אינקה (עורך ראשי)		64986
2.		
3.		
4.		
5.		
6.		
7.		
8.		
9.		
10.		

2. הצהרת מתכנן שלד הבנין

אני החתום ____________________ מס' זהוי ________________
שם משפחה פרטי

מהנדס רישוי מס' ________________
הנדסאי בעל רשיון מס' ______________________ (למבנה פשוט)
מצהיר בזאת כדלקמן:

1) אני מסכים להיות מתכנן שלד הבנין נשוא הבקשה, ולקיים פיקוח עליון על הקמת השלד.

2) אני מתחייב להגיש לפני מתן ההיתר נשוא הבקשה, את החישובים הסטטיים בדבר הבניה נשוא ההיתר.

3) ידוע לי שאם אחרי הגשת החישובים הסטטיים יתגלה צורך בשינוי מהותי בהם, אני מתחייב להגיש חישובים סטטיים מתוקנים מיד עם גילוי הצורך בכך.

4) אני מצהיר כי יש לי הכישורים המקצועיים לערוך בקשה זו, וכי בדקתי את כל המסמכים הנוגעים לבקשה לרבות כל תכנית המתייחסת לבקשה. וידוע לי כי אם הצהרה זו אינה נכונה, הרי היא תחשב כמסירת ידיעה שהיא כוזבת או מטעה בפרט חשוב, כמשמעותה בסעיף 214 לחוק והנני צפוי לעונשים הקבועים לפי כל דין.

5) ידוע לי כי עלי לשמור את תכניות הקונסטרוקציה לתקופה של לא פחות מ-10 שנים לאחר גמר הבניה.

תאריך _______________ חתימת המתכנן _______________

**3. הצהרת האחראי לביצוע שלד הבנין (כאשר מונה)

אני החתום __________________ מס' זהוי __________________
מהנדס רשוי מס' ________________ (למבנה פשוט) הנדסאי בעל רשיון
מס' __________________ מצהיר בזה כדלקמן:

1) אני מסכים להיות האחראי לביצוע שלד הבנין.
2) יש לי את הכישורים המקצועיים להיות אחראי לביצוע שלד הבנין ואני מתחייב לדאוג לביצוע שלד הבנין על פי תכניות והוראות מתכנן השלד כפי שניתנו בכתב וכן לבצע תפקידי על פי שנקבע בכל חיקוק הנוגע לה.

תאריך _______________ חתימה _______________

**4. הצהרת האחראים לבקורת (כאשר מונו)

אנו החתומים מטה מצהירים בזה

(1) כל אחד מאיתנו מאשר שהאמור לגביו ברשימה שבפיסקא א(5) לעיל הוא נכון.

(2) כל אחד מאיתנו מסכים לקבל על עצמו את התפקיד המיועד לו בפיסקא הניל.

(3) אנו מצהירים, כל אחד לגבי תחום פעולתו, שיש לנו את הכישורים המקצועיים לערוך את הביקורת כהלכה ולדווח על תוצאותיה לרשות הרשוי המקומית, כמתחייב על פי כל דין.

אני __________________ (עורך הבקורת הראשי) אחראי/ת לכך שהבקורת תערך על פי מיטב הידיעה המקצועית ושכל הדווחים לרשות הרשוי המקומית יערכו על פי כל דין.

שמות האחראים לבקורת	חתימות האחראים לבקורת	מס' רשיון
1.		
2.		
3.		
4.		
5.		
6.		
7.		
8.		
9.		
10.		

** ניתן להגשה בנפרד, לפני התחלת הבניה.

חוק התכנון והבניה, התשכ"ה–1965
בקשה להיתר בניה או לשימוש במקרקעין

טופס 1
תקנה 2(א)

חוק התכנון והבניה, התשכ"ה–1965
תקנות התכנון והבניה (בקשה להיתר תנאיו ואגרות), התשל–1970

תאור הנכס

ועדה מקומית לתכנון ובניה רשות רישוי להבים	מס' בקשה	מס' תיק
		1920

כתובת: שם הישוב	שם הרחוב	מס' בית	גוש	חלקה	מגרש	התכנית/יות החלה/ות במקום
להבים	שוהם	12	100463	51	1920	6\101\02\16
סמל ישוב	סמל רחוב					

מיפרט

	השם: משפחה	פרטי	מס' זהות או רישום של תאגיד	המען: רחוב / מסיבית / ישוב+מיקוד	מס' טלפון / פקסימיליה
המבקש	אליהוא	יוסף שולמית	043734821 053982062	שוהם 12 , להבים	ט. 050-7399000 פ. 08-6517897
בעל הזכות בנכס בעלות ☐ חכירה ☒ אחר ☐	ר.מ.י.				ט. פ.
עורך הבקשה הראשי	אולבסקי	אינקה	306240094	ההסתדרות 27, באר-שבע inkaarch@netvision.net.il	ט. 08-6482551 פ. 052-2398522
מתכנן שלד הבנין	שומן	אלעד	040912420	eladshuman@gmail.com	ט. 052-4595969 פ.

תאור הבקשה	הסדרת שער קיים בקיר חומה קיים לשצפ
שימוש עיקרי	☒ מגורים ☐ מסחרי ☐ בידור ☐ תעשיה ☐ מלאכה ☐ חקלאי ☐ משרדים ☐ מלונאות ☐ נופש וספורט ☐ בניני ציבור ☐ שמוש אחר ....
סוג העבודה או השימוש המוצעים	☒ בנין חדש ☐ תוספת לבנין ☐ שינוי בבנין ☐ תיקונים ☐ הריסה .... ☐ שינוי בשימוש ממטרה .... למטרה ....
האם הבניה היא עבור:	☐ משרד ממשלתי ☐ רשות מקומית ☐ מוסד ציבורי ☒ גורם פרטי ☐ בנה ביתך ☐ אחרת ....
שטח	המגרש/חלקה .... מ"ר. שטח הבניה הכולל המבוקש מ"ר .... % בניה ....

חומרי הבניה

סוג הבניה	☒ רגילה ☐ מתועשת ☐ להרכבה ☐ בית מוכן ☐ אחר ....
קירות חיצוניים	☒ בטון מזויין ☒ בלוקים ☐ אבן טבעית ☐ לבנים שרופות ☐ חומר אחר ....
חומרי גימור	☒ אבן מלאכותית ☐ אבן טבעית ☒ טיח ☐ זכוכית ☐ חומר אחר ....
תקרות	☒ בטון מזוין ☐ עץ ☐ חומר אחר ....
גג	☒ בטון מזוין ☐ רעפים ☐ אסבסט ☐ טיח ☐ חומר אחר ....
גדרות	☒ אבן טבעית ☐ אבן מלאכותית ☒ בטון ☐ בלוקים ☒ ברזל ☐ עץ ☒ רשת ☐ חומר אחר .... קימות .... מ"א מוצעת .... מ"א סה"כ .... מ"א

פרטי הבנין - לשימוש הלשכה המרכזית לסטטיסטיקה

שטח הבניה ברוטו - לפי יעוד: היעוד	פירוט היעוד (כגון דירות למגורים, בית מלון וכו')	השטח בהתאם להיתר	גודל הדירות לפי מספר חדרים: דירות בנות	מספר דירות	מספר מגורים
למגורים			1 חדר		

מס' היתר הבניה: תאריך	חודש	שנה
היתר הבניה		
התחלת הבניה		
גמר הבניה		
מספר הקומות (קומת עמודים מפולשת)		

השטחים המבוקשים לבניה בכל מפלס בנפרד (עפ"י תכנית הבניה)

השימושים העיקריים (מ"ר) א									הקומה והמפלס בבניין	חלקי שירות (מ"ר) ב												סה"כ הבנין ג		משטחים לא מקורים
קוד * שימוש		קוד * שימוש		קוד * שימוש		סה"כ שטח קיים	סה"כ			מקלט	מתקנים ומערכות טכניות	אחסנה	חניה	מבואות וחדרי מדרגות	קומת עמודים מפולשת	מעברים לכלל הציבור	בליטות	אחר	בניה קיימת	סה"כ				
קיים	מוצע	קיים	מוצע	קיים	מוצע		מ"ר	אמשטח המגרש												מ"ר	אמשטח המגרש	מ"ר	%	
									סה"כ															
							א													ב		ג		

									מעל הקרקע															
									מתחת הקרקע															

- * יש לרשום קוד ושם השימוש המבוקש בכותרת הדף.
- ** פירוט נוסף נמצא בדפי ההסבר

הערות: 1. במידה שקיימים יותר משלושה שימושים יש להשתמש בטופס נוסף.
2. במידה ואין מספיק שורות למספר קומות או מפלסים יש להשתמש בטופס נוסף.

הערה
סה"כ השטחים המבוקשים א+ב = ג
חייבים להיות שווים לשטחים המותרים א1+ב1 = ג1

השטחים המותרים לבניה בכל המפלסים יחד (עפ"י אסמכתא: חוק, תקנות, תכנית)

השימושים העיקריים (מ"ר)						אסמכתא	חלקי שירות (מ"ר)											סה"כ השטחים המותרים לבניה	
קוד	קוד	קוד		סה"כ			מקלט	מתקנים ומערכות טכניות	אחסנה	חניה	מבואות וחדרי מדרגות	קומת עמודים מפולשת	מעברים לכלל הציבור	בליטות	אחר	בנייה קיימת	סה"כ			
				מ"ר	% משטח המגרש												מ"ר	% משטח המגרש	מ"ר	%
תכסית						תכנית ראשית														
				א1													ב1		ג1	

						מתחת הקרקע														

הנני מצהיר על נכונות הפרטים דלעיל:

אינקה אולבסקי
אדריכלית ובונה ערים
מס. רשיון 64986
מרכז הנגב 9 ב"ש

16.11.2020 — אולבסקי אינקה
תאריך — שם וחתימת עורך הבקשה הראשי

חתימות נוספות:

	תאריך	שם	חתימה
המבקש	16.11.2020	אליהוא יוסף אליהוא שולמית	
בעל הזכות בנכס	16.11.2020	מ.מ.י.	
מתכנן שלד הבנין	16.11.2020	שומן אלעד	

חותמת הועדה המקומית
רשות הרישוי:

במקרה של בקשה להקלה או לשימוש חורג יש לחתום גם על פירוט הבקשה להלן:

	פירוט הבקשה להקלה/ לשימוש חורג	נמוקי הבקשה
1	פתיחת שער נוסף להולכי רגל	בגדר לרחוב
2		
3		
4		

הנני מצהיר על נכונות הפרטים דלעיל:

אינקה אולבסקי
אדריכלית ובונה ערים
מס. רשיון 64986
מרכז הנגב 9 ב"ש

16.11.2020 — אולבסקי אינקה
תאריך — שם וחתימת עורך הבקשה הראשי

נבדק מטעם הועדה/רשות הרשוי ע"י

חותמות אחרות:

שם ____________ תאריך ____________
תפקיד ____________ חתימה ____________

א. מינויים והצהרת המבקש

1(א). מינוי עורך הבקשה הראשי

אני ממנה בזה את אולבסקי אינקה בעל/ת מס' זהוי 306240094 להיות עורך הבקשה הראשי להיתר, ולייצגני בפני מוסדות התכנון והרשויות המוסמכות בכל הנוגע לטיפול בבקשה להיתר ולקבלתו, לרבות התיקונים ככל שידרשו על ידי הרשויות הנ"ל.

1(ב). מינוי עורכי הבקשה (לפי תחומים)

אני ממנה בזאת את:

שמות עורכי הבקשה	תחום פעולה	מען	טלפון	פקסי
1. אולבסקי אינקה	אדריכלות בלבד	ההסתדרות,27	6482551	
2.				
3.				
4.				
5.				
6.				
7.				
8.				
9.				
10.				

להיות עורך הבקשה להיתר בתחום הפעולה הנ"ל, ולייצגני בתחום פעולתו בפני מוסדות התכנון והרשויות המוסמכות, בכל הנוגע לטיפול בבקשה להיתר ולקבלתו, לרבות התיקונים ככל שידרשו על ידי הרשויות הנ"ל.

2. מינוי מתכנן השלד

אני ממנה בזה את ____________ בעל/ת מס' זהוי ____________
כתובת ________________ טל' ________ פקסי ________
עיר רח' מס' בית
להיות אחראי/ת לתכנון השלד של הבנין שעליו מבוקש ההיתר, להגיש לועדה המקומית/רשות הרישוי המקומית את החישובים הסטטיים לגבי הבניה שעליה מבוקש ההיתר, ולקיים פיקוח עליון על הקמת השלד.

3. מינוי הקבלן האחראי לביצוע השלד

אני ממנה בזה את ____________ בעל/ת מס' זהוי ____________
ובעל תעודת רישום מס' ____________ בפנקס הקבלנים במדור ________
ובעל רשיון לביצוע העבודה בתוקף עד ________________ לבצע את העבודה נשוא ההיתר כמתחייב לפי כל דין.

(אם טרם נתמנה קבלן לביצוע העבודה)

אני מצהיר כי טרם מסרתי את ביצוע העבודה נשוא ההיתר לידי קבלן, ומתחייב כי אמסור אותה לידי קבלן רשום בפנקס הקבלנים, ככל המתחייב על פי כל דין, ולהודיע זאת לרשות הרישוי המקומית טרם התחלת ביצוע העבודה, וחתימתו של הקבלן תצורף להודעה המפרטת את פרטי רישומו של קבלן.

4. מינוי האחראי לביצוע השלד

אני ממנה בזה את ____________ בעל/ת מס' זהוי ____________
כתובת ________________ טלפון ________ פקסי ________
להיות האחראי/ת לביצוע שלד הבנין.

(אם טרם מונה האחראי לביצוע שלד הבנין)

אני מצהיר כי טרם מיניתי אחראי/ת לביצוע עבודות הבניה בתחומים (לפרט) ________________________ ומתחייב לעשות זאת כמפורט בתקנות, ולהודיע על כך לרשות הרישוי המקומית טרם התחלת ביצוע העבודה. תאריך ________ חתימת המבקש ____________

5. מינוי אחראים לביקורת

אני ממנה את הרשומים להלן להיות אחראים לביקורת ביצוע עבודות הבניה, כל אחד בתחום המצויין ליד שמו:

שם האחראי לביקורת	תחום פעולה	מען	טלפון	פקסי
1. אולבסקי אינקה	אדריכלות בלבד	ההסתדרות 27	08-6482551	
2.				
3.				
4.				
5.				
6.				
7.				
8.				
9.				
10.				

(אם טרם נתמנו אחראים לבקורת, כולם או חלקם)
אני מצהיר כי טרם מיניתי אחראי/ים לביקורת ביצוע עבודות הבניה בתחומים (לפרט) ________________________ ומתחייב לעשות זאת כמפורט בתקנות, ולהודיע על כך לרשות הרישוי המקומית טרם התחלת ביצוע העבודה. תאריך ____________ חתימת המבקש ________

ב. הצהרות

1. הצהרת עורכי הבקשה

אנו החתומים מטה מצהירים בזה

(1) כל אחד מאיתנו מאשר שהאמור לגביו ברשימה שבפיסקא א1(ב) למעלה הוא נכון.

(2) כל אחד מאיתנו מסכים לקבל על עצמו את התפקיד המיועד לו בפיסקא הנ"ל.

---

* נתמנה אדם אחד ליותר מתפקיד אחד, ימלא פרטיו וחתימתו ליד כל אחד מהתפקידים שהוא ממלא או מצהיר לגביהם, בכפוף להוראות כל דין.